I MURI DELL'ASIA

TRA CULTURE E STATI

Novate 11 dicembre 2020 **Antonella Olivieri**

Nella foto visitatori spiano dalla barriera tra Corea del sud e Corea del nord - Foto JUNG YEON-JE/AFP/Getty Images)

Divisioni e conflitti nati secoli fa

Nell'Asia, soprattutto centrale e meridionale, ci sono divisioni e conflitti

- **Le origini dei conflitti dipendono da diversi fattori:**
  - Antiche migrazioni e conquiste
  - Divisioni religiose
  - Eredità coloniale
  - Sfaldamento stati sovranazionali
  - Emergenze climatiche e ambientali

In alcuni casi divisioni e conflitti hanno portato a costruire muri e barriere

Gli Stati che hanno eretto muri li giustificano come misure contro terrorismo e contrabbando, ma in realtà sono sempre barriere contro i migranti

Religioni e conquiste

Nell'**VIII sec.** gli arabi, musulmani, iniziarono a penetrare nell'Asia centrale

Tra il **XVI** e il **XIX sec.** il potere dei **musulmani** si estese a parte del sub-continente indiano

In queste zone, fino alla conquista dell'Islam, prevalevano **indù**, **sikh**, **buddisti**

Colonialismo e indipendenza

La penetrazione coloniale europea tra **XVI** e **XVIII sec.** vide agire

portoghesi, inglesi, francesi, olandesi, spagnoli

Gli inglesi se ne vanno

- La fine del dominio inglese sul subcontinente indiano si realizza tra il **14 e il 15 agosto 1947**.
- Fin dal **1940** la Lega musulmana chiedeva uno stato separato
- Si costituiscono dunque due Stati:
  - **India**, a prevalenza indù
  - **Pakistan,** a prevalenza islamica



I due leader dell'indipendenza nel **1944**: **Gandhi** e **Ali Jinnah**

Due religioni, due Stati

Gandhi aveva proposto uno stato democratico multireligioso, ma fu ucciso nel gennaio **1948** da un estremista indù.

Ali Jinnah proponeva la divisione del sub-continente in due stati e la sua linea prevalse già dal **1947**

La *partition* diede il via a una escalation di violenze con un milione di morti.
Si innescò un esodo di 7 milioni di musulmani e 5 milioni di indù alla disperata ricerca di un paese in cui sentirsi al sicuro.



1947-1949 prima guerra vera e propria tra **Pakistan** ed **Unione Indiana** per il **Kashmir**

A ovest il Kashmir tra India Pakistan

Il **Kashmir** è una regione tra Pakistan India e Cina, con una cultura locale forte. L'India ha limitato nel **2019** la forte autonomia concessa nel **1949**.

Il muro che attraversa il **Kashmir** (547km) fa parte della linea di controllo militarizzata tra i due paesi, lunga 3300 km. I controlli sono da entrambe le parti.

La tensione indo-pakistana si è accentuata negli anni '70 per il sostegno indiano all'indipendenza del **Bangladesh**.

Il **Kashmir** aspira alla indipendenza dall'India e alla creazione di un proprio Stato.

Il Kashmir tra India Pakistan

- Rivolte musulmane contro il potere dell'India si sono susseguite in Kashmir, sostenute dal Pakistan

- **1947**
- **1965**
- **1999**
- **2008**
- **2019**



- Episodici conflitti armati al confine continuano… a 6000 m. di altitudine

L'India è una «calamita»

- L'**India** è un paese «democratico» ha leggi di tutela *(a parte le donne)* delle minoranze e un'economia florida.
- Attira migranti per religione, povertà e clima.

- Da **Afghanistan, Pakistan** e **Myanmar** sono arrivati anche in anni recenti **milioni di profughi.**

- Il paese da cui proviene oggi il maggior numero di profughi è il **Bangladesh**

A est il Bangladesh tra India e Myanmar

Il **Pakistan orientale** (dal **1971 Bangladesh**), è il paese più densamente popolato al mondo e uno dei più poveri, soggetto a inondazioni. La maggioranza islamica discrimina cristiani e indù che spesso tentano di emigrare in India.

Una barriera di **4050 km** divide la regione indiana di Karbook e il Bangladesh dove è stato allestito un campo profughi dopo violenti scontri nei villaggi della zona.

L'unica parte del Bangladesh libera da barriere è la costa (580 km).

Una sorveglianza omicida

- **Felani Khatun** era una quindicenne bengalese immigrata clandestina in India.
- Nel **2011** tentò di rientrare nel suo paese per visitare i parenti pagando **50 $** al passatore.
- La veste tradizionale si impigliò nel filo spinato.
- La forza militare indiana di sorveglianza al confine sparò e Felani rimase ferita, appesa per ore, chiedendo acqua fino alla morte.

La paura degli immigrati in Assam

- L'**Assam** è una regione dell'India a prevalenza indù.
- La popolazione è passata da **15** a **30 milioni** dal **1971**, soprattutto per la crescita degli immigrati.
- Nel **2015** c'erano **19 milioni di indù** e **11 milioni di musulmani** e metà dei distretti avevano una maggioranza musulmana.
- Gli indù temono di diventare minoranza
- Dopo sanguinosi tumulti ('81-'85) l'India ha concesso di restare agli immigrati antecedenti al 1971, ma non ha funzionato: di qui il muro.

La regione dell'Assam

I Rohingya, che nessuno vuole

I **rohingya** sono musulmani sunniti e parlano una lingua di ceppo indoeuropeo. Vivono da secoli nello Stato di Rakhine, in Myanmar, in ostile convivenza con la maggioranza buddista.

Le autorità del Myanmar riconoscono **135 etnie** nel loro territorio, ma non i rohingya che sono perciò **apolidi.**

Tra l'agosto e il settembre **2017** i militari hanno incendiato **280** villaggi e massacrato migliaia di persone.

Oltre **700 mila** rohingya hanno varcato il confine col Bangladesh e si sono rifugiati nel distretto di **Cox's Bazar**, aggiungendosi agli oltre 300 mila già insediati nella regione. I piani di rientro e gli aiuti internazionali non hanno funzionato.

Confini «muri invisibili» e diritti umani

- **Aung San Suu Ky,** Premio Nobel per la pace nel **1991**, agli arresti domiciliari (1988 -1995), è stata sostenuta nel mondo intero come paladina della democrazia e della libertà.
- Ha incarichi di governo nel 2016
- Non ha preso posizione sulla tutela dei diritti umani dei **rohingya**
- È stata duramente criticata da **Malala Yousafzai**, (Nobel per la pace nel **2014**)
- In seguito al discredito internazionale il Parlamento del Canada ha revocato la cittadinanza onoraria nel 2018 ad Aung San Suu Ky

I Naga tra India e Myanmar

- **1963** - creazione dello stato indiano **Nagaland** nel nord-est del Paese.
- La popolazione **naga** vive a cavallo tra India e Myanmar e aspira all'indipendenza e all'unità
- Dal **2017** India e Myanmar consentono ai Naga l'autonomia amministrati-va in una fascia di**16 km** da entrambi i lati

La Guerra di Corea e il 38° parallelo

La Linea di demarcazione militare coreana divide la **Corea del Nord,** comunista, dalla **Corea del Sud**.
Si estende per **248 Km** e fu stabilita al "cessate il fuoco" alla fine della **Guerra di Corea**, nel **1953**.
Su entrambi i lati della linea si trova la **Zona demilitarizzata coreana.**

https://www.ilpost.it/2018/04/28/incontro-corea-del-nord-sud-spiegato/

Il 38° parallelo è ancora «caldo»?

Kim Jong-un (NC) e Moon Jae-in (SC) si sono incontrati lungo la Linea il 27 aprile 2018 facendo sperare in una riduzione delle contrapposizioni tra le due Coree, ma molto è legato al protagonismo di Kim Jong-un.

https://www.ilpost.it/2018/04/28/incontro-corea-del-nord-sud-spiegato/

Il conflitto Nagorno-Karabackh prepara altri muri?

Nel **1923** viene creata da Stalin la **Repubblica Socialista Sovietica Azera**. All'interno dei suoi confini si trova la regione del **Nagorno Karabakh** (accorpata solo nel 1921) la cui popolazione è in maggioranza armena e aspira a unirsi all'Armenia.

Già durante gli **anni '80** si susseguono nel NK proteste contro le vessazioni degli azeri, episodi di violenza da entrambe le parti, stupri, pogrom.
Con la dissoluzione dell'URSS la **RSSA** nel **1991** proclama la sua indipendenza e prende il nome di **Azerbaijan.**

Chi alimenta il conflitto Nagorno-Karabackh?

Dal **1992** al **1994** si combatte una dura guerra tra Azerbaijan e Armenia che si conclude la sconfitta degli azeri. (30.000 morti, 80.000 feriti e 900.000 profughi)

- La guerra ricomincia nel settembre **2020.** fomentata da Russia e Armenia.
- Poche settimane fa la vittoria militare è andata all'Azerbaijan che ha imposto all' Armenia cessioni territoriali.

Muri anche tra islamici e islamici

- L’**Iran** sta chiudendo tutti i suoi confini con muri, anche rispetto a stati a maggioranza islamica: **Afghanistan** (900 km), **Pakistan** (700 km), a loro volta divisi da un muro di 2400 km.

Altri muri tra…

Arabia e **Yemen**

(dove c’è una guerra civile dal 2015)

Egitto e **Striscia di Gaza** (da dove si teme l’arrivo di profughi palestinesi)

Kuwait e **Iraq**

(il Kuwait teme altre invasioni dall’Iraq come nel 1990-’91)